

«СОГЛАСОВАНО»

Глава Администрации
Красногвардейского района
Республики Крым


В.И. Грабован
подпись (ФИО)


« _____ » 2018 г.

«СОГЛАСОВАНО»

«УТВЕРЖДАЮ»

Заведующий МБДОУ «Детский
сад №4 «Родничок»
п. Красногвардейское




Н.Н.Петренко
подпись (ФИО)

_____ 2018 г.

Начальник ОГИБДД ОМВД
России по Красногвардейскому
району Республики Крым
майор полиции


О.Б. Малыхин
подпись (ФИО)

« _____ » 2018 г.

ПАСПОРТ

дорожной безопасности

Муниципального бюджетного дошкольного образовательного учреждения

«Детский сад №4 «Родничок»

п. Красногвардейское, Красногвардейского района, Республики Крым

Общие сведения

Муниципальное бюджетное дошкольное образовательное учреждение
«Детский сад №4 «Родничок»

Юридический адрес: 297000 Республика Крым Красногвардейский район
п.Красногвардейское, ул. 60 Лет Октября, 24

Фактический адрес: 297000 Республика Крым, Красногвардейский район,
п. Красногвардейское, ул. 60 Лет Октября, д. 24

Руководители образовательного учреждения:

Заведующий Петренко Наталья Николаевна (раб.) 2-09-39; (моб.)+79787257657

(фамилия, имя, отчество)

(телефон)

Старший воспитатель Вербицкая Надежда Александровна +79788397297

(фамилия, имя, отчество)

(телефон)

Заместитель директора
по воспитательной работе _____

(фамилия, имя, отчество)

(телефон)

Ответственные работники
муниципального органа
образования

Главный специалист отдела кадровой правовой
работы Управления образования Администрации
Красногвардейского района

Нематулаева Алиме Шевкетовна (раб.) 2-49-78; (моб.) +79788732012

(фамилия, имя, отчество)

(телефон)

Ответственные от
Госавтоинспекции

инспектор (по пропаганде)
БДД ОГИБДД ОМВД России по
Красногвардейскому району
Республики Крым

(фамилия, имя, отчество)

(телефон)

Ответственные работники
за мероприятия по профилактике
детского травматизма

Старший воспитатель Вербицкая Надежда Александровна +79788395297
(телефон)

Руководитель или ответственный
работник дорожно-эксплуатационной
организации, осуществляющей
содержание улично-дорожной
сети (УДС)*

Руководитель или ответственный
работник дорожно-эксплуатационной
организации, осуществляющей
содержание технических средств
организации дорожного
движения (ТСОДД)*

Количество воспитанников 217

Наличие уголка по БДД

имеются в групповых комнатах
(если имеется, указать место расположения)

Наличие класса по БДД _____ нет _____

(если имеется, указать место расположения)

Наличие автогородка (площадки) по БДД _____ нет _____

Наличие автобуса в образовательном учреждении _____ нет _____

(при наличии автобуса)

Владелец автобуса _____
(образовательное учреждение, муниципальное образование и др.)

Время работы дошкольного образовательного учреждения:

с 7.30 – 18.00 часов

101-МЧС
102-Полиция
103- Скорая помощь
104 – Газовая служба

Содержание

* Дорожно-эксплуатационные организации, осуществляющие содержание УДС и ТСОДД, несут ответственность в соответствии с законодательством Российской Федерации (Федеральный закон «О безопасности дорожного движения» от 10 декабря 1995 г. № 196-ФЗ, Кодекс Российской Федерации об административных правонарушениях, Гражданский кодекс Российской Федерации).

I. План-схемы образовательного учреждения.

1. Район расположения образовательного учреждения, пути движения транспортных средств и детей (обучающихся, воспитанников).....стр. 5

2. Организация дорожного движения в непосредственной близости от образовательного учреждения с размещением соответствующих технических средств организации дорожного движения, маршруты движения детей и расположение парковочных мест.....стр. 9

3. Маршруты движения организованных групп детей от образовательного учреждения к стадиону, парку или спортивно-оздоровительному комплексу.....стр. 11

4. Пути движения транспортных средств к местам разгрузки/погрузки и рекомендуемые безопасные пути передвижения детей по территории образовательного учреждения.....
...стр. 13

II. Информация об обеспечении безопасности перевозок детей специальным транспортным средством (автобусом).

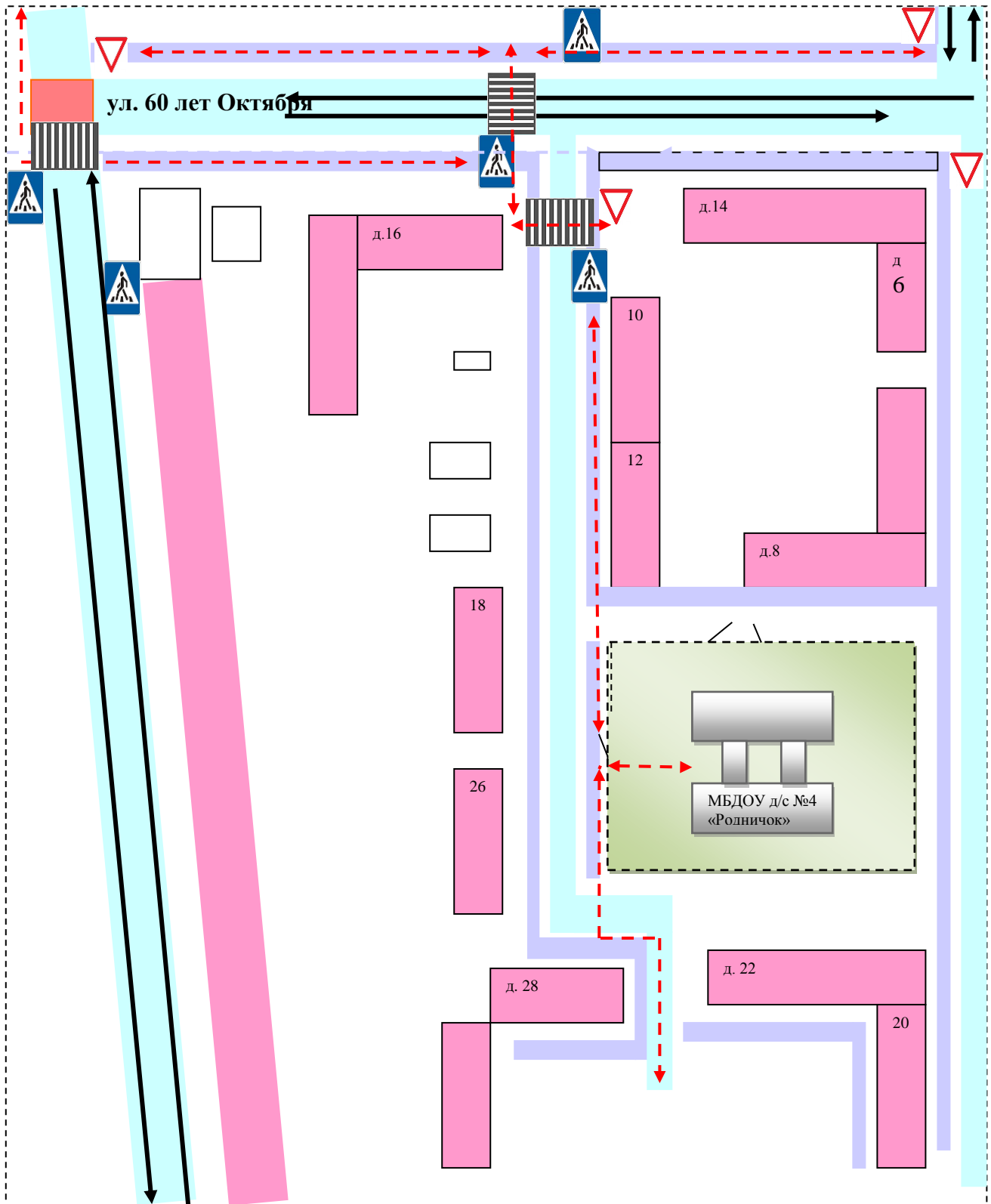
1. Общие сведения.
.....стр.

2. Маршрут движения автобуса до образовательного учреждения.
.....стр.

3. Безопасное расположение остановки автобуса у образовательного учреждения.
.....стр.

I. План-схемы образовательного учреждения

1. Район расположения образовательного учреждения, пути движения транспортных средств и детей (обучающихся, воспитанников)



- жилая застройка
- тротуар
- проезжая часть
- надземный пешеходный переход
- территория МБДОУ
- движение детей в (из) МБДОУ
- опасные участки





Рекомендации к составлению план-схемы района расположения образовательного учреждения

1. Район расположения образовательного учреждения определяется группой жилых домов, зданий и улично-дорожной сетью с учетом остановок общественного транспорта (выходов из станций метро), центром которого является непосредственно образовательное учреждение;

2. Территория, указанная на схеме, включает:

образовательное учреждение;

стадион вне территории образовательного учреждения, на котором могут проводиться занятия по физической культуре (*при наличии*);

парк, в котором могут проводиться занятия с детьми на открытом воздухе (*при наличии*);

спортивно-оздоровительный комплекс (*при наличии*);

жилые дома, в которых проживает большая часть детей (учеников) данного образовательного учреждения;

автомобильные дороги и тротуары.

3. На схеме обозначены:

расположение жилых домов, зданий и сооружений;

сеть автомобильных дорог;

пути движения транспортных средств;

пути движения детей (обучающихся, воспитанников) в/из образовательного учреждения;

опасные участки (места несанкционированных переходов на подходах к образовательному учреждению, места имевших место случаев дорожно-транспортных происшествий с участием детей-пешеходов и детей-велосипедистов);

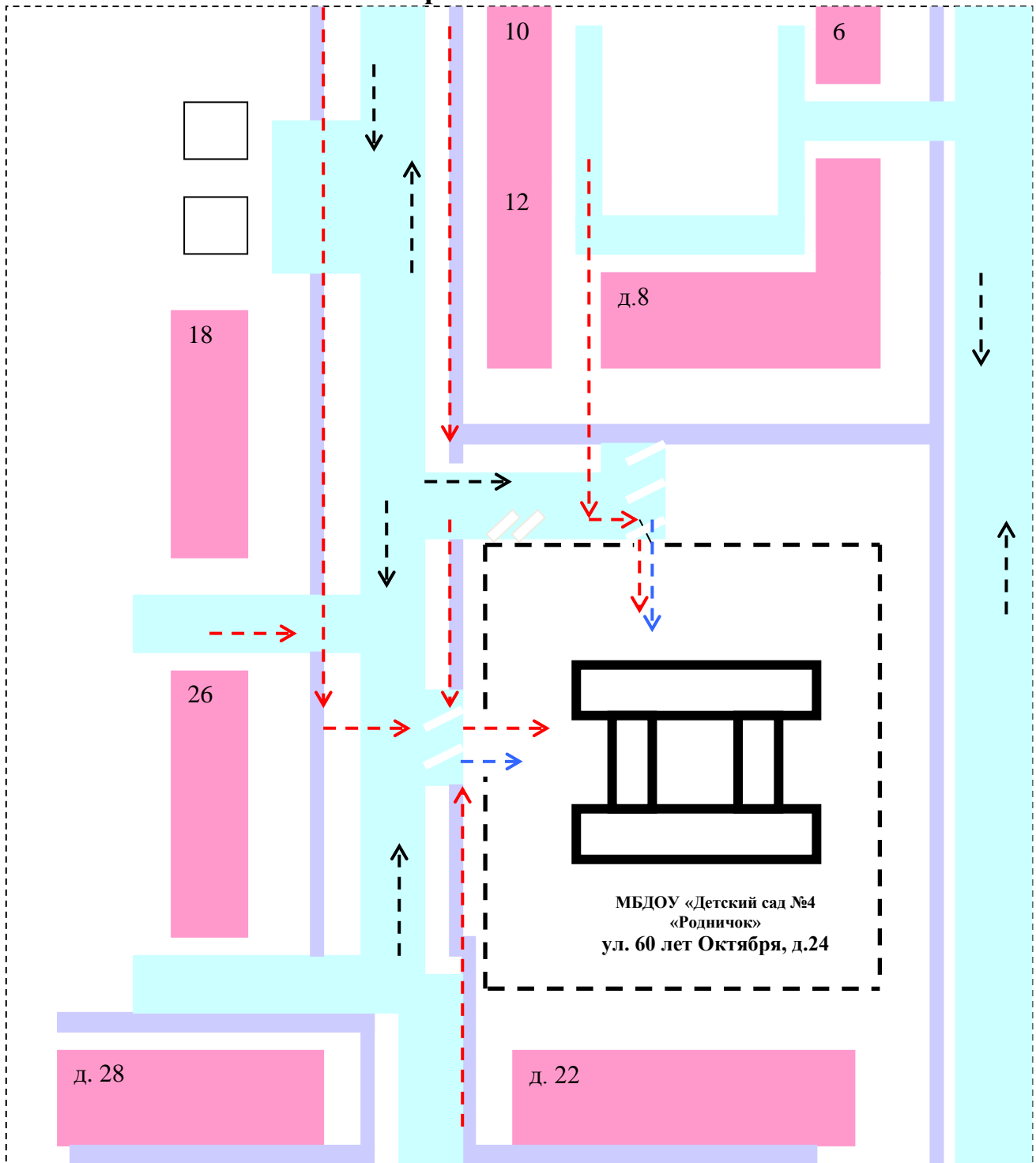
уличные (наземные – регулируемые / нерегулируемые) и внеуличные (надземные и подземные) пешеходные переходы;

названия улиц и нумерация домов.

Схема необходима для общего представления о районе расположения образовательного учреждения. На схеме обозначены наиболее частые пути движения обучающихся от дома (от отдаленных остановок маршрутных транспортных средств) к образовательному учреждению и обратно.

При исследовании маршрутов движения детей необходимо уделить особое внимание опасным зонам, где дети (обучающиеся, воспитанники) пересекают проезжие части дорог не по пешеходному переходу.

2. Схема организации дорожного движения в непосредственной близости от образовательного учреждения с размещением соответствующих технических средств организации дорожного движения, маршрутов движения детей и расположения парковочных мест



- жилая застройка
- тротуар
- проезжая часть
- парковочные места
- ➔ - направление движения детей
- ➔ - направление движения детей от остановок тр. средств
- ➔ - направление движения транспортных средств

Рекомендации к составлению схемы организации дорожного движения в непосредственной близости от образовательного учреждения

1. Схема организации дорожного движения ограничена автомобильными дорогами, находящимися в непосредственной близости от образовательного учреждения.

2. На схеме обозначаются:

здание образовательного учреждения с указанием территории, принадлежащей непосредственно образовательному учреждению (при наличии указать ограждение территории);

автомобильные дороги и тротуары;

уличные (наземные – регулируемые / нерегулируемые) и внеуличные (надземные и подземные) пешеходные переходы на подходах к образовательному учреждению;

дислокация существующих дорожных знаков и дорожной разметки;

другие технические средства организации дорожного движения;

направление движения транспортных средств по проезжей части;

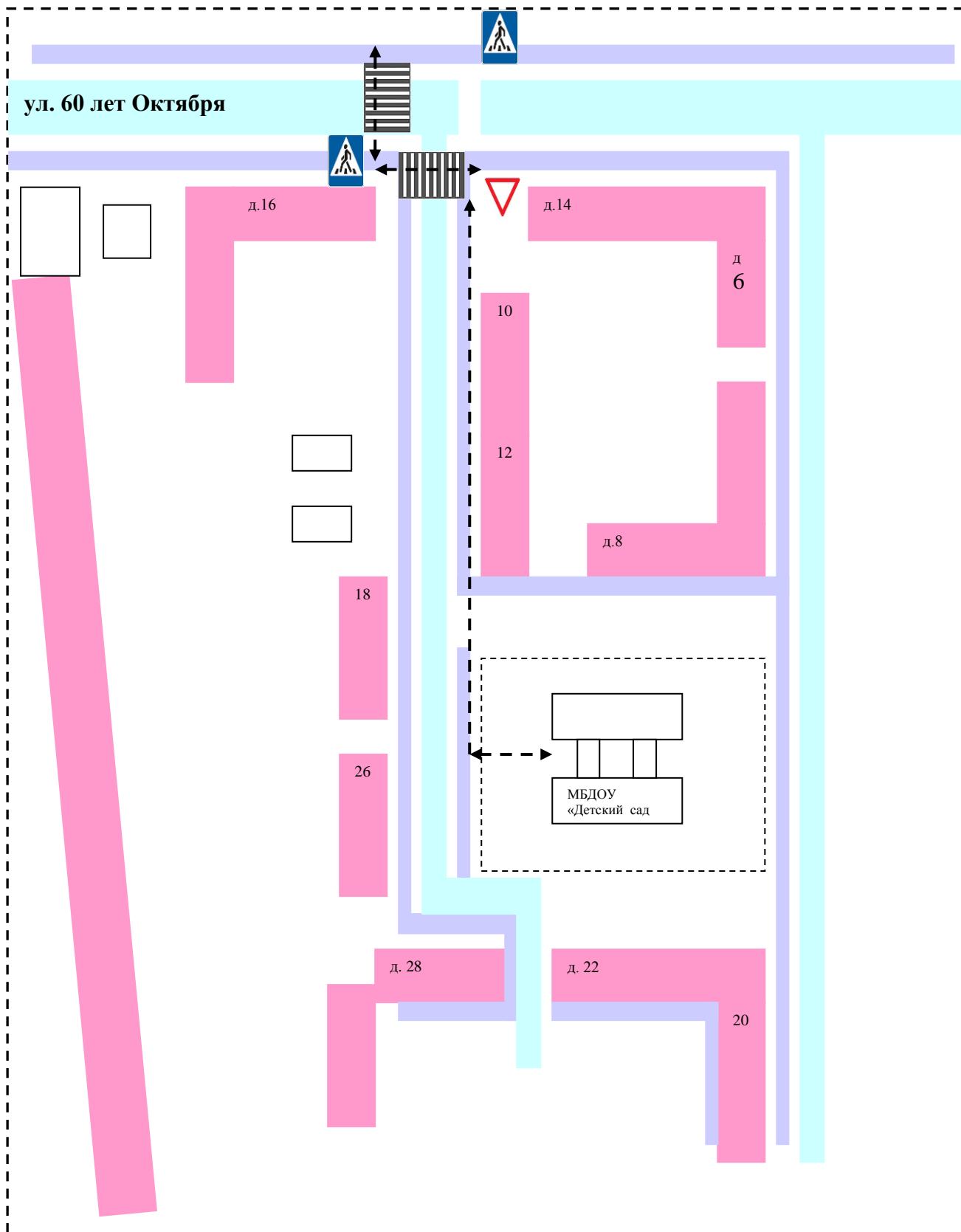
направление безопасного маршрута движения детей (обучающихся, воспитанников).

3. На схеме указано расположение остановок маршрутных транспортных средств и безопасные маршруты движения детей (обучающихся, воспитанников) от остановочного пункта к образовательного учреждения и обратно;

4. При наличии стоянки (парковочных мест) около образовательного учреждения, указывается место расположение и безопасные маршруты движения детей от парковочных мест к образовательному учреждению и обратно.

К схеме (в случае необходимости) должен быть приложен план мероприятий по приведению существующей организации дорожного движения к организации дорожного движения, соответствующей нормативным техническим документам, действующим в области дорожного движения, по окончании реализации которого готовится новая схема.

**3. Маршруты движения организованных групп детей
от образовательного учреждения к стадиону, парку
или спортивно-оздоровительному комплексу**



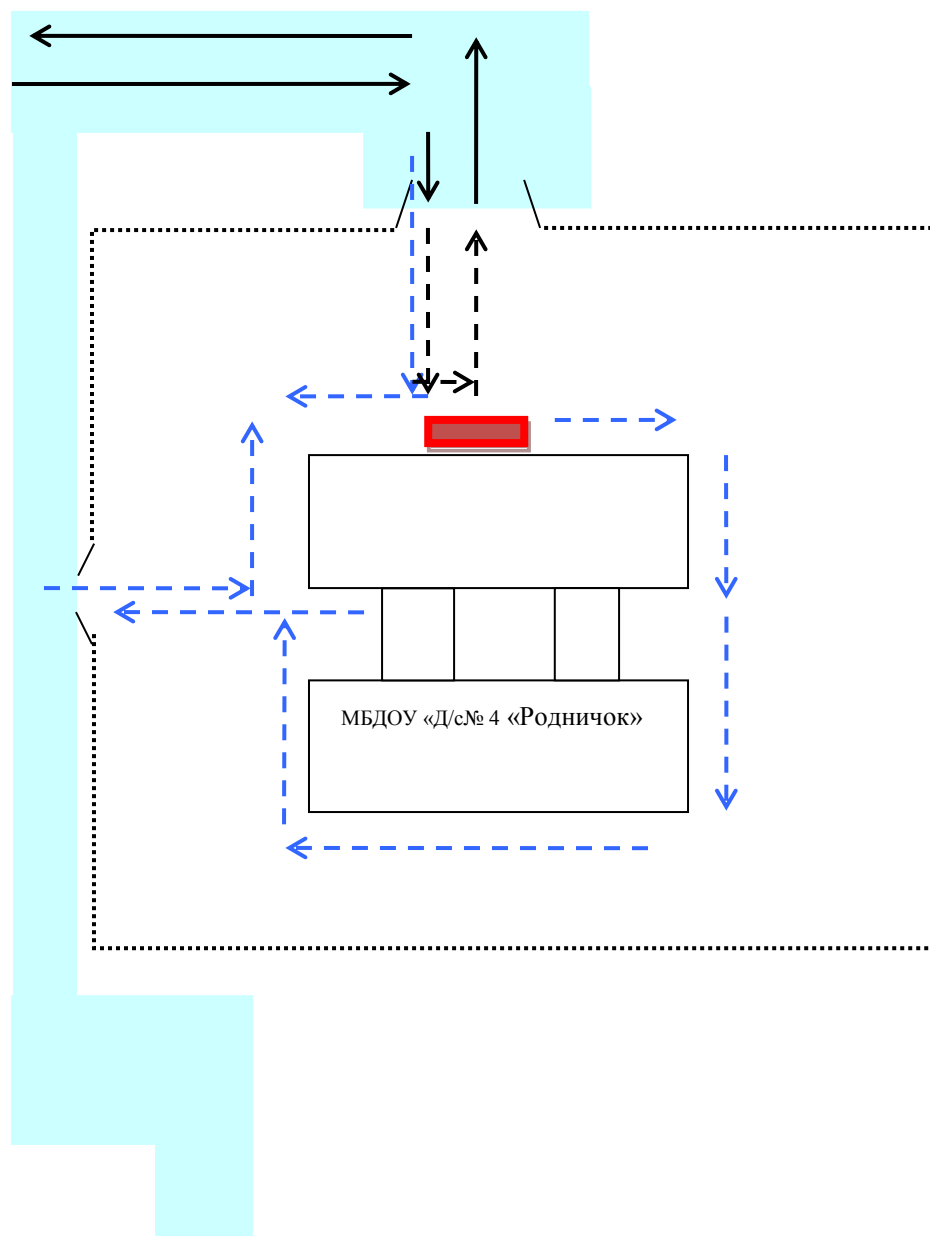
- жилая застройка
- тротуар
- проезжая часть
- надземный пешеходный переход
- направление безопасного движения группы детей к стадиону, парку, музею

Рекомендации к составлению схемы маршрутов движения организованных групп детей от образовательного учреждения к стадиону, парку или спортивно-оздоровительному комплексу

На схеме района расположения образовательного учреждения указываются безопасные маршруты движения детей от образовательного учреждения к стадиону, парку или спортивно-оздоровительному комплексу и обратно.

Эти схемы должны использоваться преподавательским составом при организации движения групп детей к местам проведения занятий вне территории образовательного учреждения.

4. Пути движения транспортных средств к местам разгрузки/погрузки и рекомендуемые безопасные пути передвижения детей по территории образовательного учреждения



→ - въезд/выезд транспортных средств

- - → - движения грузовых транспортных средств по территории МБДОУ

- - - → - движения детей на территории МБДОУ

■ - место разгрузки/погрузки

Рекомендации к составлению схемы пути движения транспортных средств к местам разгрузки/погрузки и рекомендуемые безопасные пути передвижения детей по территории образовательного учреждения

На схеме указывается примерная траектория движения транспортных средств на территории образовательного учреждения, в том числе места погрузки/разгрузки, а также безопасный маршрут движения детей во время погрузочно-разгрузочных работ.

В целях обеспечения безопасного движения детей по территории образовательного учреждения необходимо исключить пересечения путей движения детей и путей движения транспортных средств.

II. Информация об обеспечении безопасности перевозок детей специальным транспортным средством (автобусом).

(при отсутствии автобуса)

Сведения об организациях, осуществляющих перевозку детей специальным транспортным средством (автобусом)

Подвоза нет

**Информационная карточка
перевозок детей специальным транспортным средством (автобусом)**

Общие сведения

Марка автобуса нет

Модель _____

Государственный регистрационный знак _____

Год выпуска _____

Количество мест в автобусе _____

Соответствие конструкции требованиям, предъявляемым к школьным автобусам
пассажирский автобус, соответствует требованиям

1. Сведения о владельце

Владелец _____

(наименование организации)

Юридический адрес владельца:

Фактический адрес владельца:

Телефон ответственного лица

2. Сведения о водителе автобуса

Фамилия, имя, отчество

Принят на работу _____

Стаж вождения категории D _____

3. Организационно-техническое обеспечение

Лицо, ответственное за обеспечение безопасности дорожного движения:

_____ ,
назначено _____ ,
прошло аттестацию _____ .

Дата последнего технического осмотра _____

Заведующий _____ Петренко Наталья Николаевна
(подпись) (Ф.И.О.)

Руководитель организации,
осуществляющей перевозку детей
специальным транспортом
(автобусом)

_____ (подпись) _____ (Ф.И.О.)